






Saint-Georges-de-Noisné

- Occupation du sol / Habitats**
- Boisements de feuillus
 - Boisements de conifères
 - Boisements humides
 - Plantations
 - Peupleraies
 - Coupes rasées de boisements
 - Friches ligneuses
 - Friches (ronciers)
 - Mégaphorbiaies
 - Roselières
 - Prairies permanentes
 - Prairies humides
 - Autres prairies
 - Landes à fougères
 - Vergers
 - Jardins / Terrains d'agrément
 - Dépôts
 - Zones bâties
 - Lisières boisées
- Structure bocagère**
- Alignements de têtards denses
 - Alignements de têtards peu denses
 - Alignements de hauts-jets denses
 - Alignements de hauts-jets peu denses
 - Alignements de peupliers
 - Alignements d'arbres fruitiers
 - Haies de têtards denses
 - Haies de têtards peu denses
 - Haies mixtes de têtards et de hauts-jets denses
 - Haies mixtes de têtards et de hauts-jets peu denses
 - Haies de hauts-jets denses
 - Haies de hauts-jets peu denses
 - Haies arbustives denses
 - Haies arbustives peu denses
 - Haies buissonnantes denses
 - Haies buissonnantes peu denses
 - Haies buissonnantes denses avec hauts-jets
 - Haies buissonnantes peu denses avec hauts-jets
 - Haies buissonnantes denses avec quelques têtards
 - Haies buissonnantes peu denses avec quelques têtards
 - Haies horticoles
 - Talus seuls
 - Plantations récentes
- Hydraulique**
- Cours d'eau définis par les services de l'Etat avec ripisylve
 - Cours d'eau définis par les services de l'Etat sans ripisylve
 - Cours d'eau enterrés
 - Cours d'eau indéterminés
 - Ecoulements naturels
 - Fossés
 - Puits
 - Sources - Lavoirs
 - Surfaces en eau (mares, étangs,...)
- Intérêt biologique des habitats**
- Haies d'intérêt biologique avéré
 - Haies d'intérêt biologique potentiels
 - Arbres isolés d'intérêt ou remarquables
 - Zones à enjeux floristiques
 - Mare d'intérêt biologique potentiel fort
- Dispositifs de protection de la biodiversité**
- ZNIEFF de type 1 : "La Touche Poupard"
- Éléments culturels ou de patrimoine**
- Sites archéologiques
 - Monuments historiques
 - Périmètre de protection de monuments historiques
 - Calvaires
 - Circuits de randonnée
- Autres éléments**
- Chemins supprimés
 - Parcelle
 - Limites communales




BASSIN VERSANT DE LA TOUCHE POUPARD

Communes de :
**Verruyes, Clavé, Saint-George-de-Noisné
 Saint-Lin, Exireuil, Vouhé, Mazières-en-Gâtine**

ETUDE D'AMENAGEMENT FONCIER

**Etat initial de l'environnement :
 Occupation du sol / Habitats / Patrimoine**

Planche Sud :
 Clavé / Saint-George-de-Noisné / Exireuil



Echelle : 1 / 5000
 Juin 2020

Exireuil